

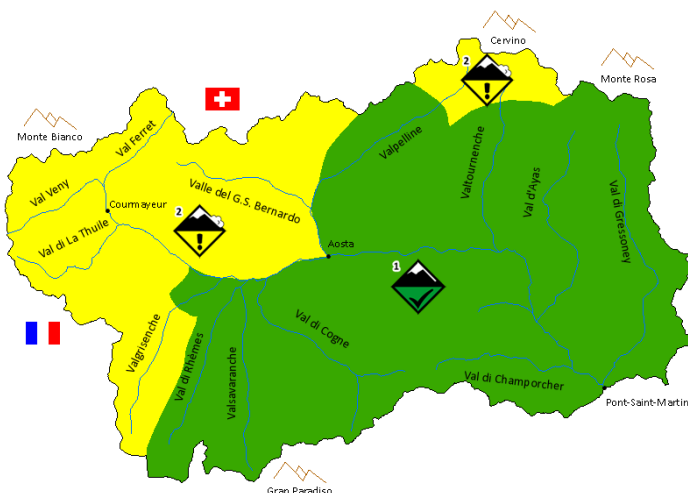
Prévision danger d'avalanche pour mardi 01/03/2022

DANGER D'AVALANCHE

Des couches fragiles dans la neige ancienne demandent de la prudence.

Zones avec un degré de danger 2-modérés
Les avalanches peuvent être déclenchées dans la neige ancienne ayant subi une métamorphose constructive à grain anguleux par endroits et atteindre une taille moyenne de manière isolée. Ceci particulièrement sur les terrains de randonnée rarement fréquentés. Les endroits dangereux sont plutôt rares mais à peine identifiables même pour un oeil exercé. Les accumulations de neige soufflée des derniers jours devraient être évaluées avec prudence en terrain très raide. Des avalanches spontanées très isolées en général de petite taille sont éventuellement envisageables.

Zones avec un degré de danger 1-faible
Il règne généralement des conditions favorables. Quelques endroits dangereux se situent surtout sur les pentes extrêmement raides à l'ombre. Les avalanches sont généralement petites. Il convient de tenir compte du danger d'être emporté et entraîné dans une chute.



>2400 m

TENDANCE DU DANGER D'AVALANCHES

Mercredi 2:



Jeudi 3:




Le danger d'avalanches subsiste.

ÉCHELLE EUROPÉENNE DU DANGER D'AVALANCHE

↑ Augmentation des dangers d'avalanche pendant la journée

 5 TRÈS FORT

 4 FORT

 3 MARQUÉ

 2 LIMITÉ

 1 FAIBLE

CONDITIONS GENERALES
mise à jour au 28/02/2022

On observe moins de neige que d'habitude.

En dessous d'environ 2000 m il y a très peu de neige.

Sur les pentes raides au soleil le manteau neigeux ancien est bien consolidé. Avec le refroidissement et le rayonnement solaire les accumulations de neige soufflée se sont stabilisées dans les derniers jours.

SITUATIONS AVALANCHEUSES TYPIQUES



**NEIGE
FRAÎCHE**



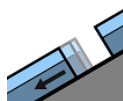
**NEIGE
VENTÉE**



**SOUS-
COUCHE
FRAGILE
PERSISTANTE**



**NEIGE
HUMIDE**



**AVALANCHES
DE
FOND**

ENDROITS DANGEREUX



EN NOIR: LES PENTES LES PLUS DANGEREUSES

Bulletin neige et avalanches n° 91 émis le 28/02/2022 à 16h00

Valable hors des pistes balisées et gérées par les domaines skiables.

Pour une correcte interprétation du Bulletin consulté la guide à la page: www.aineva.it/guida-bollettini/

