

Previsione pericolo valanghe per giovedì 14/01/2021

PERICOLO VALANGHE

Dal pomeriggio di mercoledì fino a giovedì sera nuova neve e venti forti da N-NW -> lastroni in accrescimento su tutto il territorio

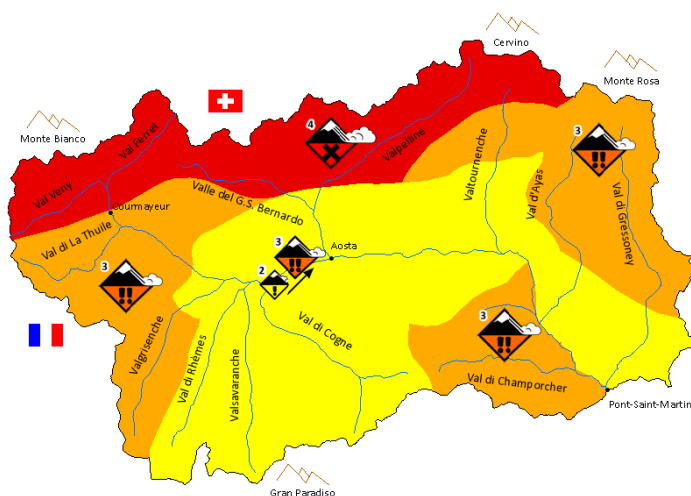
Problemi valanghivi: neve ventata - lastroni in accrescimento, duri e compatti a ridosso di creste/colli o dossi sottovento - **su strati deboli persistenti.**

Dorsale di confine N, dal Monte Bianco fino a Cervinia: oltre al vento forte ci sarà altra neve fresca.

Qui sono possibili valanghe a lastroni di medie/grandi dimensioni, che possono interessare strati interni alla neve fresca ventata oppure direttamente gli strati deboli persistenti basali. Possono essere spontanee o provocate al passaggio di un singolo sciatore, oltre il limite del bosco, su pendii ripidi, **soprattutto vicino a creste/colli e cambi di pendenza.** *In singoli casi, soprattutto in Val Ferret/Veney, possono avere componente nubiforme in grado di raggiungere il fondovalle.*

Sul restante territorio valutare localmente gli effetti del vento, sicuramente maggiori dove i quantitativi di neve recente a debole coesione sono più consistenti (Valli di Champorcher, Gressoney, Ayas): anche qui abbiamo nuovi lastroni nelle zone sottovento, in grado di originare valanghe anche di grandi dimensioni se coinvolgono gli strati deboli basali. Possono essere spontanee o provocate - attenzione agli ingressi di canali e conche prossime ai cambi di pendenza.

Nota bene: i pendii nei comprensori sciistici chiusi non sono gestiti e messi in sicurezza e quindi vanno considerati terreno potenzialmente valanghivo.



> 2200 m



> 2200 m

TENDENZA PERICOLO VALANGHE

Venerdì 15:








Sabato 16:



Venerdì costante, prime schiarite al pomeriggio con possibile locale aumento dell'attività valanghiva.
Sabato in leggero graduale diminuzione, venti in calo e temperature di nuovo fredde.

SCALA EUROPEA DEL PERICOLO VALANGHE

 Aumento del pericolo valanghe nell'arco della giornata

 5 MOLTO FORTE
  4 FORTE
  3 MARCATO
  2 MODERATO
  1 DEBOLE

Neve Fresca

30-45 cm di neve fresca oltre i 2000 m di quota nelle vallate lungo la dorsale di confine nord, in particolare nelle zone di Cervinia, Valpelline e Monte Bianco. Pochi cm o una spolverata a malapena nel restante territorio. Limite neve a circa 1300 m.

Manto nevoso

Da martedì venti forti/molto forti stanno erodendo e redistribuendo sia la neve vecchia a debole coesione sia la neve fresca dove presente, con la conseguente formazione di accumuli, anche di spessore importante che vanno a sovraccaricare gli strati deboli basali del manto nevoso.

Innevamento

Innevamento discreto anche se ancora scarso in centro valle e nelle zone del Gran Paradiso. Un po' ovunque sotto i 2000 m si vedono ancora sassi o arbusti.

Oltre i 2300-2500 m innevamento disomogeneo a causa del vento: dossi e creste erosi anche fino al terreno, conche e canali con più neve. Man mano che ci si avvicina alle creste/cime gli accumuli sono più spessi e duri.

Valanghe osservate ultime 24h

Piccole valanghe superficiali di neve fresca a debole coesione. Alcuni lastroni spontanei di fondo, di medie/grandi dimensioni, dai 2200 m in su

Sciabilità

Neve polverosa o ventata - morbida o dura -, a seconda delle zone. Ancora attenzione per il poco fondo sotto i 2000-2200 m e in prossimità di creste e dossi maggiormente erosi dal vento.

PROBLEMI TIPICI VALANGHIVI



NEVE FRESCA



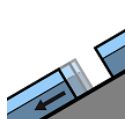
NEVE VENTATA



STRATI DEBOLI PERSISTENTI



NEVE BAGNATA



VALANGHE DI SLITTAMENTO

LOCALIZZAZIONI CRITICHE



IN NERO: ESPOSIZIONI E QUOTE PIU CRITICHE

Bollettino neve e valanghe n° 45 emesso il 13/01/2021 ore 16.00

Valido al di fuori delle piste controllate e gestite dai comprensori sciistici.

Per una corretta interpretazione del Bollettino consultare la specifica guida: www.aineva.it/guida-bollettini/